Detail 1

Detail 2

Detail 3

Detail 4

Loonse Hoek

Schoorstraat

Molenstraat

Vijfhuizen

Gem. Tilburg

Berkhoek

Loonsehoek

Oude Bosschebaan

Klooosterstraat

Bobbel Roadway

Ruijterstraat

Schoorstraat

Detail 1

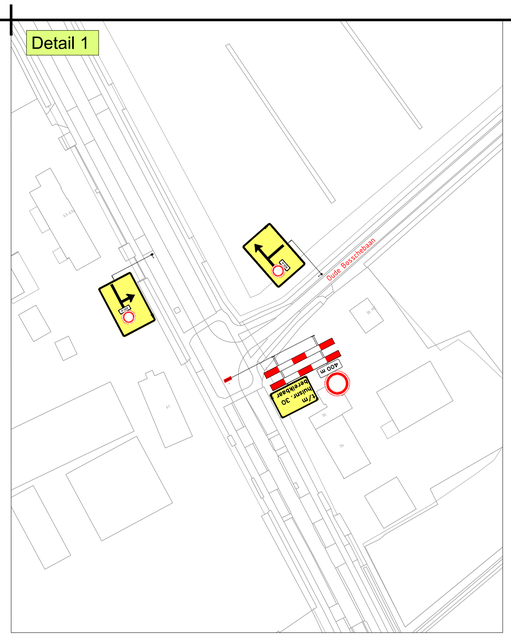

Detail 2

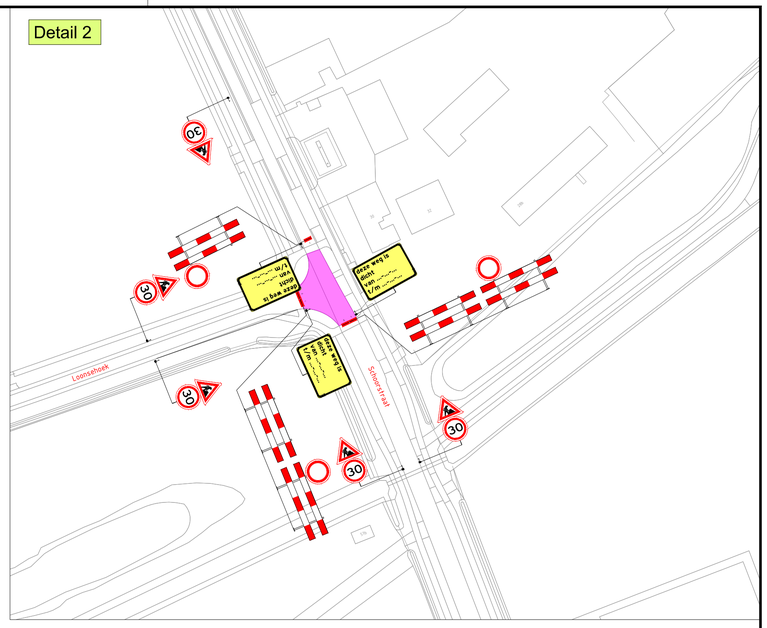

Detail 3

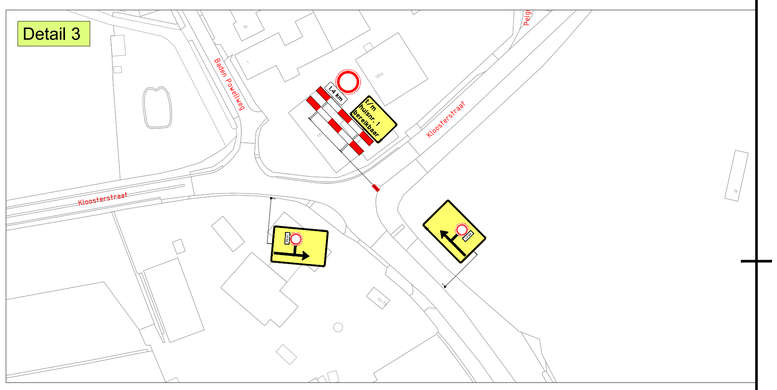

Detail 4

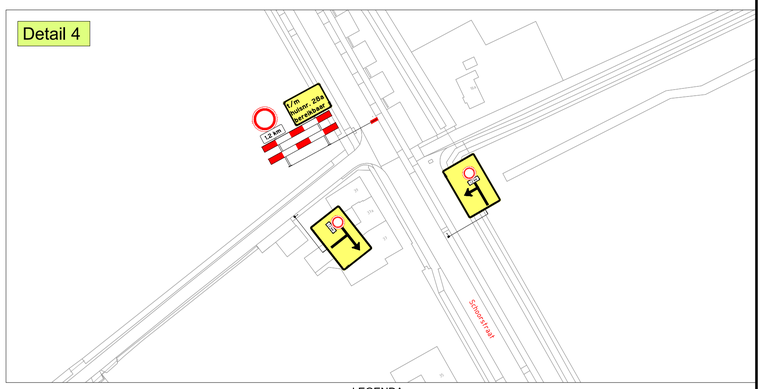

LEGENDA

Werkvak

GOEDGEKEURD

Door R.Ke op 2:06 pm, 10/12/26

Versie:	Datum:	Getekend:	Vrijgegeven:	Omschrijving / Status:
2	12-10-26	Davy van der Linden	Bas Hommen	Ter Goedkeuring
1	09-10-26	Davy van der Linden	Bas Hommen	CONCEPT

BUKO. INFRASUPPORT
REGIOVESTIGING TILBURG-BREDA
Europalaan 16
5121 DJ Rijen
040 - 282 42 79
infrasupport@buko.nl

Gebr. Van Kessel

Project: Tilburg | AO gemeente Tilburg

GEMEENTE TILBURG

Onderdeel: Schoorstraat 30, 5071RC Udenhout
Fase: R26075 Schoorstraat

Boss nr.:	734252	Schaal:	1:1000	Formaat:	A1
Documenttype:	Bebordingsplan	Blad:	1 van 1	Tekening nr.	26.23.0131.50

Aanvullende gegevens:
BRL9101
CertLnr, NCK.2025.BRL9101.2500004-1

- Conflicterende bebording afplakken/afkruisen
- De locatie van de bebording is indicatief, exacte locatie wordt in het werk bepaald
- Afzettingen en omleidingen conform regelgeving CROW 96a/b

H:\7. Verkeersplannen - Tekenaars\Davy\01. Projecten\2026\26.23.0101 tm 26.23.0150\26.23.0131 AO Tilburg\26.23.0131.50 734252 R26075 Schoorstraat Udenhout v2.dwg